



Zur **Bedeutung** des Umstiegs nach ALKIS und ETRS89/UTM



Bilder aus Düsseldorf







Die Föderalismus- Kommission





A photograph of a calendar page for the year 2019, set against a green background. The page is white with a dark brown header and the year '2019' printed in large, bold, black numbers in the center.

2019









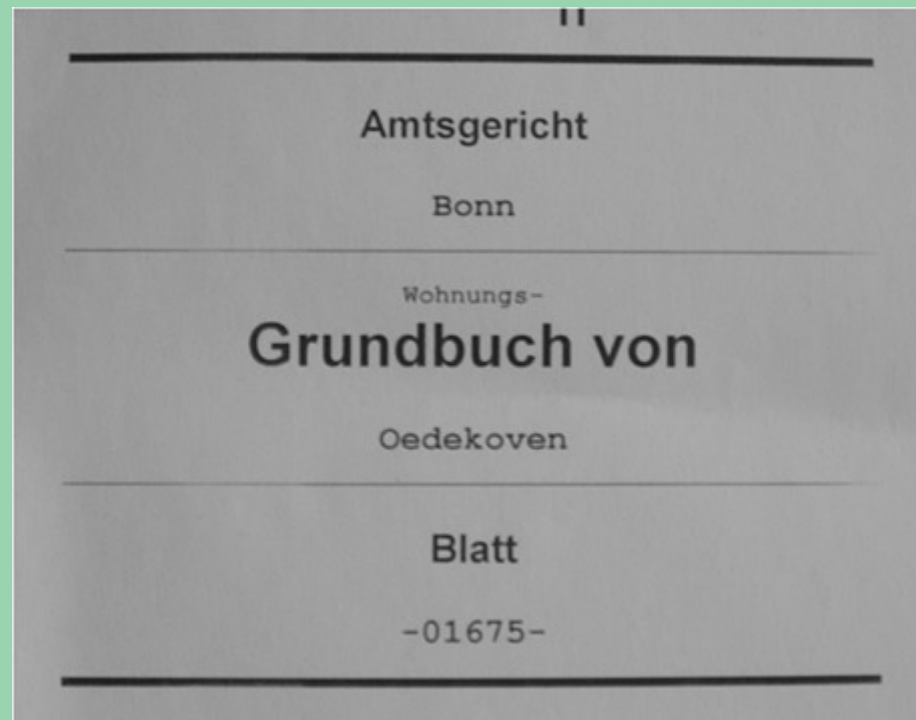
1948

**1969
1975**

1985











Standards







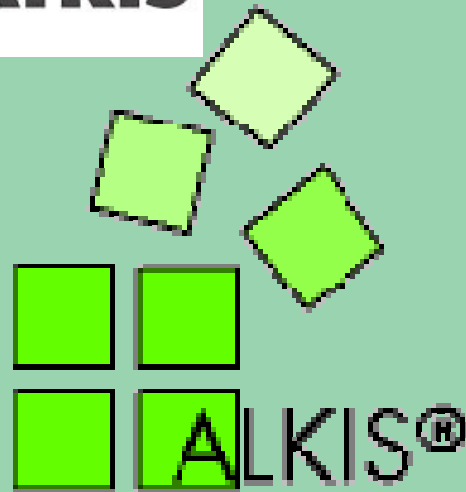


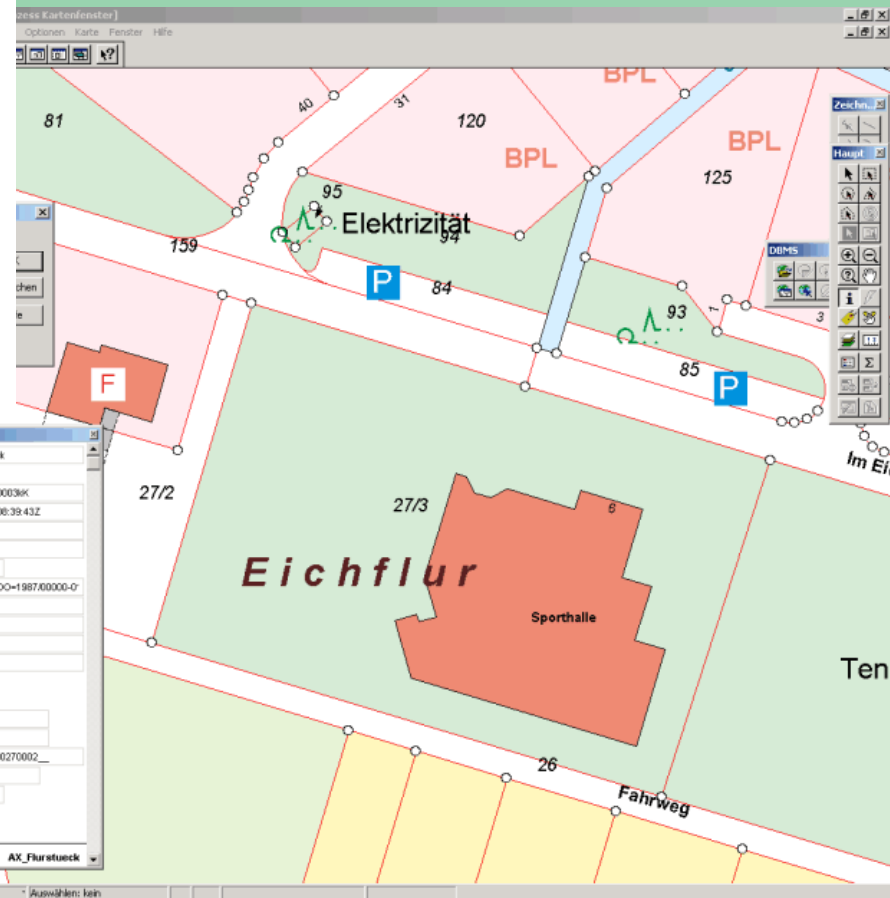
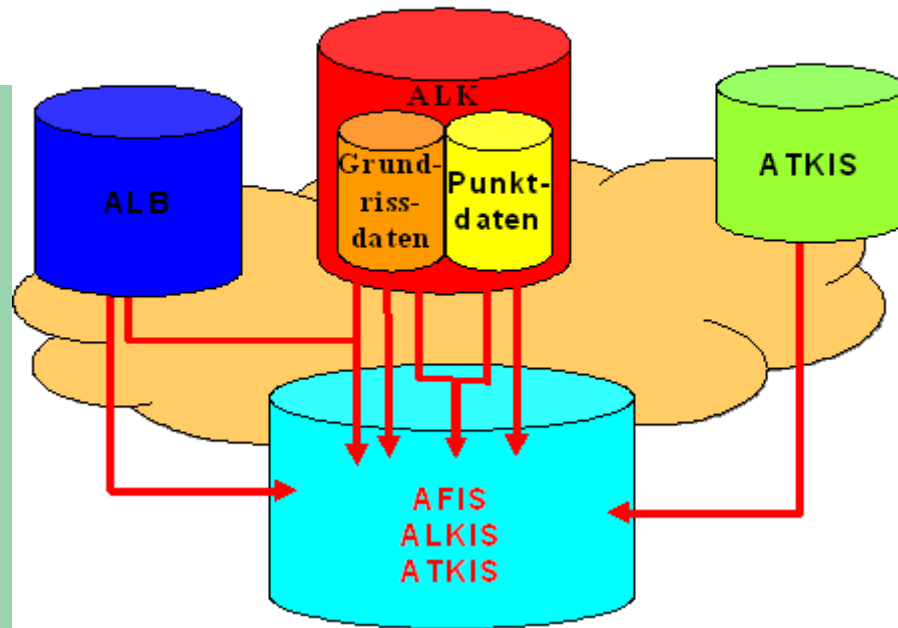


Zur Bedeutung des **Umstiegs** nach ALKIS und ETRS89/UTM



AAA
AFIS
ALKIS
ATKIS





BUNDESREPUBLIK DEUTSCHLAND

2007

Innenministerium
des Landes Nordrhein-Westfalen



MAINZ = Landeshauptstadt
Fürth = Sonstige Städte
● Städte über 500.000 Einwohner





Innenministerium
des Landes Nordrhein-Westfalen



DIN EN

DIN



**Dokumentation
zur
Modellierung der Geoinformationen
des amtlichen Vermessungswesens
(GeoInfoDok)**

Hauptdokument

**Version 6.0
Stand: 11.04.2008**





ALKIS

Der Wunsch nach Zertifizierung
Die Eignungsprüfung





NRW-Pflichtenheft

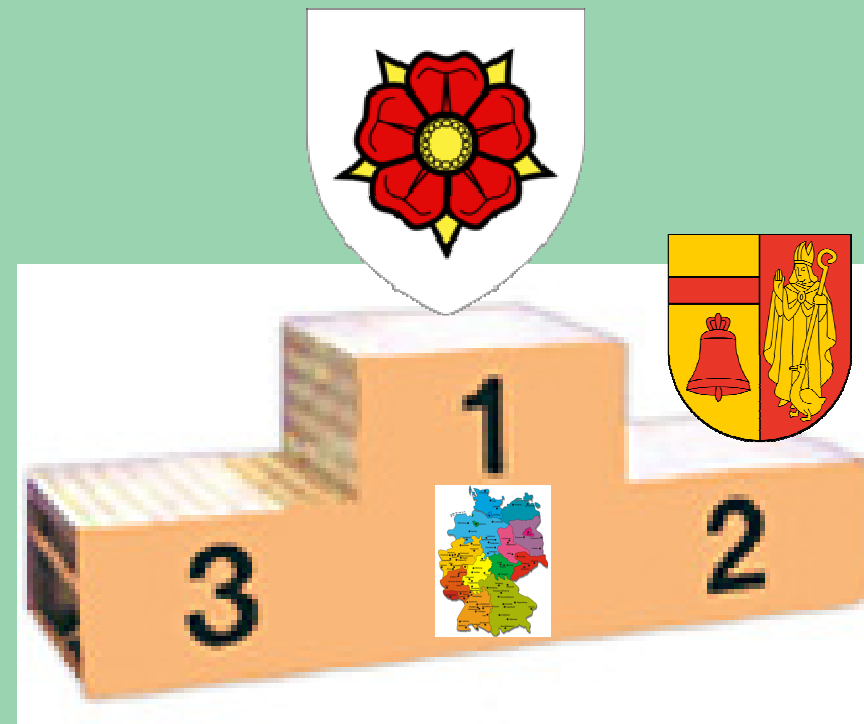
ALKIS®

GEOBASIS.NRW

Version 1.3

(basierend auf GeoInfoDok 6.0)





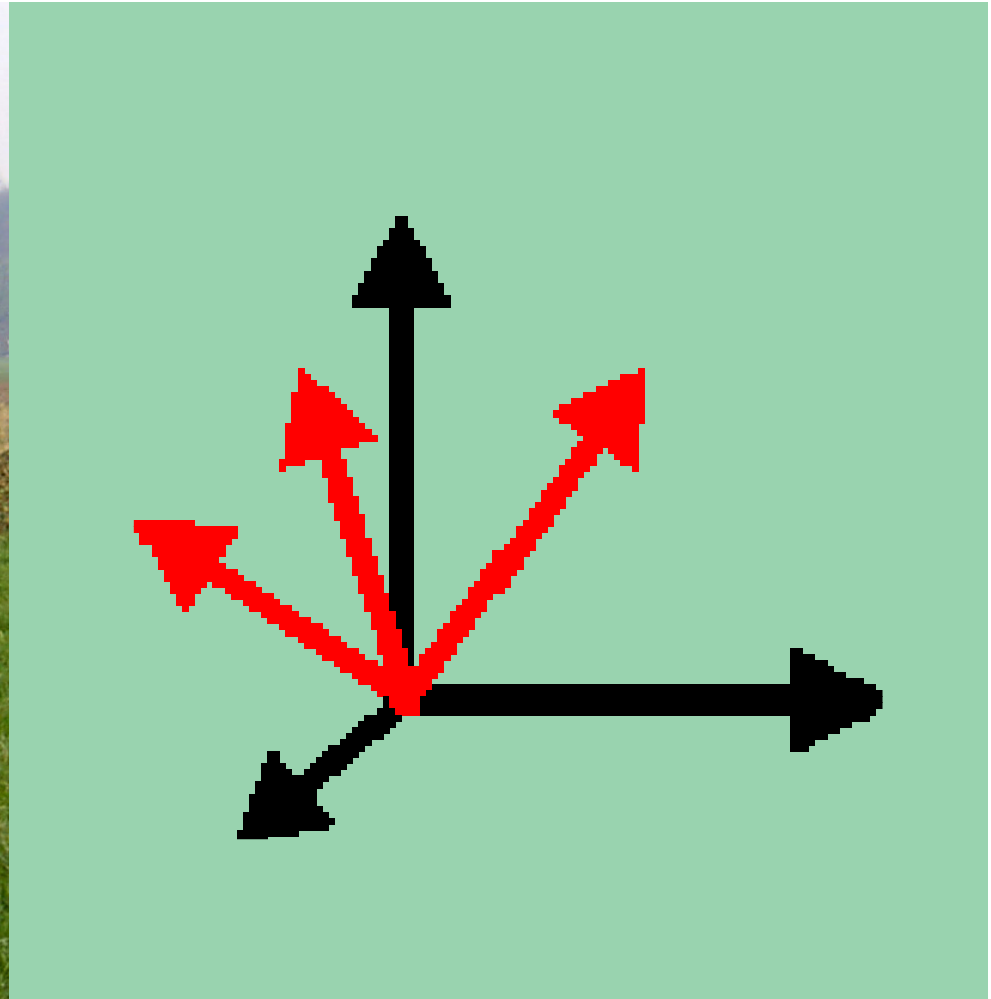


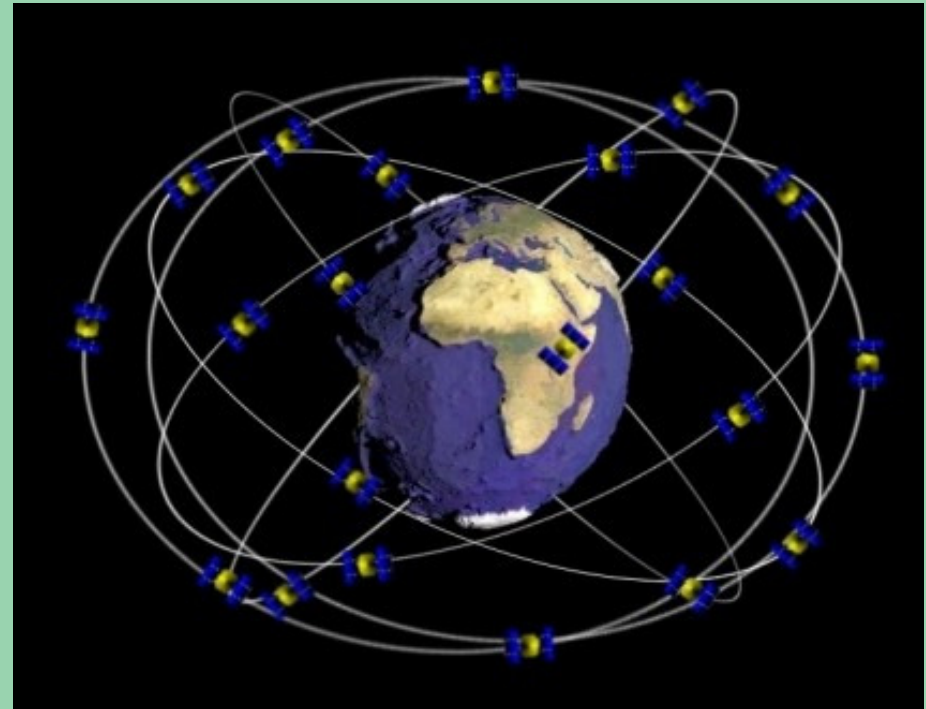
!?!

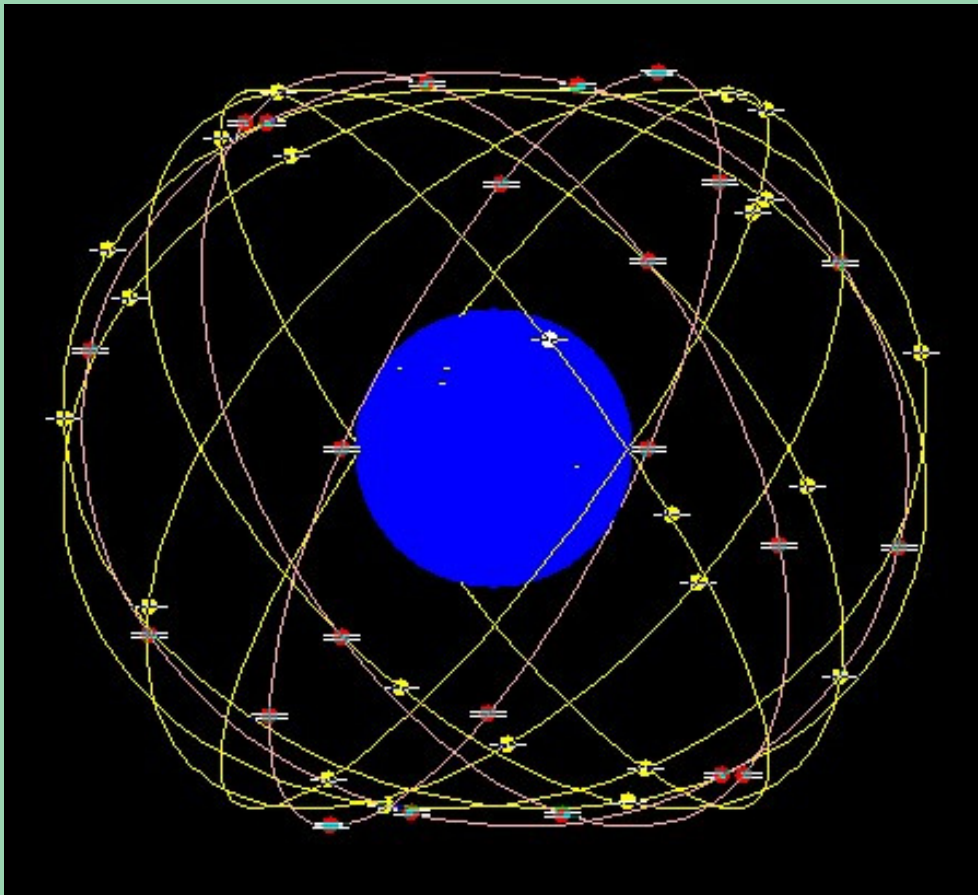


ETRS89/UTM


Die Einführung in Nordrhein-Westfalen













!?!?





Bezirksregierung Köln





BeTa2007



!?!



Wie geht es weiter?













Für NRW. Für unsere Zukunft.



Cornarato/Pixello



**Vielen Dank.
Für Ihre Aufmerksamkeit.**

Jürgen Kremers
juergen.kremers@im.nrw.de