

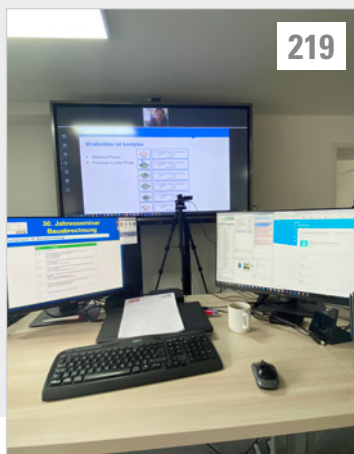
Achim Dombert Alles digital!?	173
Manfred Bauer GPS & Co. im Jahr 2021	178
Stefan Buckreiß, Manfred Zink, Alberto Moreira Die Mission TanDEM-X – die Erde in 3D	182
Michael Scholz, Lennart Asbach Kartendaten im Testfeld Niedersachsen	188
Jürgen Ruffer Untersuchung zu den Auswirkungen einer Photovoltaikanlage auf eine geodätische Multisensor-Referenzstation	196
Ulrich Gruber, Sandra Gruber, Matthias Ellsiepen Führung von Fachdaten in ALKIS und ALKIS-nahen Infrastrukturen beim Kreis Recklinghausen	202
Emanuel Schütz, Theresa Dobler, Robin Ullrich, Klemens Rother Reverse Engineering eines historischen Reisebusses mittels Laserscanning	210
VDV-Kontakte / Impressum	260

Im nächsten VDVmagazin lesen Sie u. a.:

Moritz Sproll, Thea Minnich, Ansgar Brunn:
Effektives Ambulanz-Managementsystem
Steven Agte, Johannes Faß, Toni Griep, Annemarie Scholkofsky:
Möglichkeit der Detektion von Trockenstress
u. v. a. m.

AKTUELLES

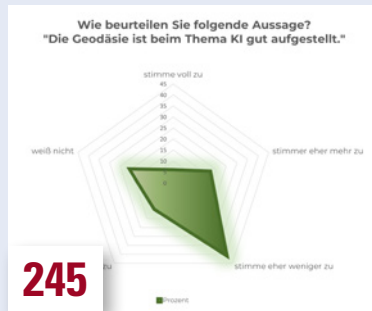
<u>BILDUNGSWERK</u>	218
<u>PRODUKTINFO</u>	220
<u>JOURNAL</u>	223
<u>IT- UND GEO-TRENDS</u>	229
<u>GIC – GEO INFO COLLEGE</u>	237



Nachrichten aus dem Bundesvorstand

Künstliche Intelligenz und deren Potenziale – große Umfrage des VDV zu KI in der Geodäsie 245

Stand der Nachwuchskampagne „Weltvermesserer“ 246



Erste Ergebnisse als Zwischenstand der großen Umfrage zur KI



Der #Weltvermesserer auf Facebook und Instagram

Aus den Bundesländern

Bayern 247

Digitaler Stammtisch Bayern-Süd 247

Hessen 248

Open-Data-Gesetz für Hessen? 248

Online-Treffen des VDV-Bezirks Hessen-Süd 248

Niedersachsen 249

Gesetz zur Änderung des Niedersächsischen Architektengesetzes und Ingenieurgesetzes 249

Nordrhein-Westfalen 250

Start der Nachwuchsinitiative geodäsie.nrw 250

Der VDV-NRW unterstützt das Projekt BIM.Ruhr 251

Aus den Verbänden und Ämtern 252

Tag der Geodäsie am 24. September 2021 252

Neuer Geschäftsführer beim Landesbetrieb Geoinformation und Vermessung Hamburg 253

Ingenieurkammern bilden Mitglieder zu Vergabeberatern aus 253

Verschiedenes 254


Ostfriesland hatte mal den tiefsten Punkt Deutschlands 254

Rolf Bulls Messe-Impressionen aus über 40 Jahren 255

Termine – Messen – Kongresse 257

Veranstaltungskalender GEODÄSIE-AKADEMIE 258

VDV-Aufnahmeantrag 259




Die Nachwuchsinitiative geodäsie.nrw ist am 1. Juli gestartet

Tag der Geodäsie - 24. September 2021

Geodäsie für die Zukunft
Beitrag der Geodäsie zur Lösung neuer Herausforderungen

252

Der Tag der Geodäsie wurde vom Ausschuss Geodäsie der BAW auf den 24. September festgelegt



Impressionen aus über 40 Jahren Messebesuchen – aus Plakaten, Werbung und real Erlebtem von Rolf Bull

Verkürzter Redaktionsschluss! Redaktionsschluss für redaktionelle Beiträge für die Ausgabe 4/2021: 15. Juni 2021